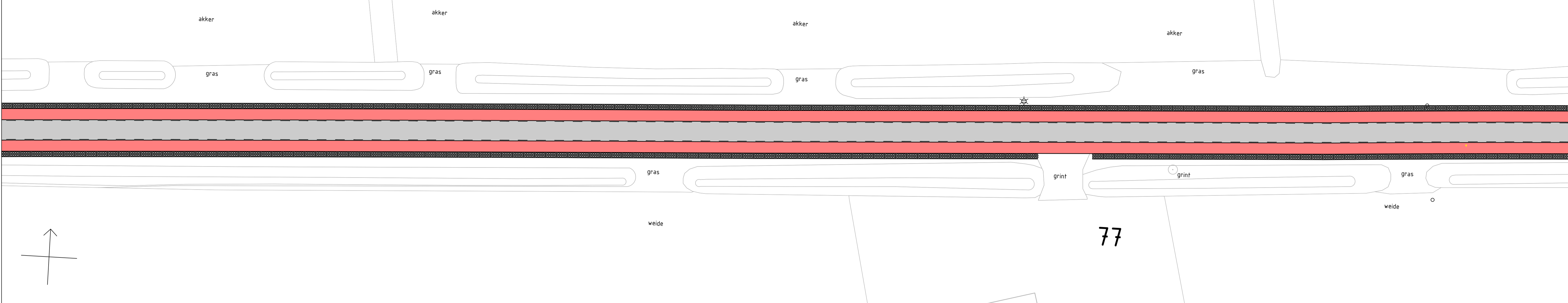
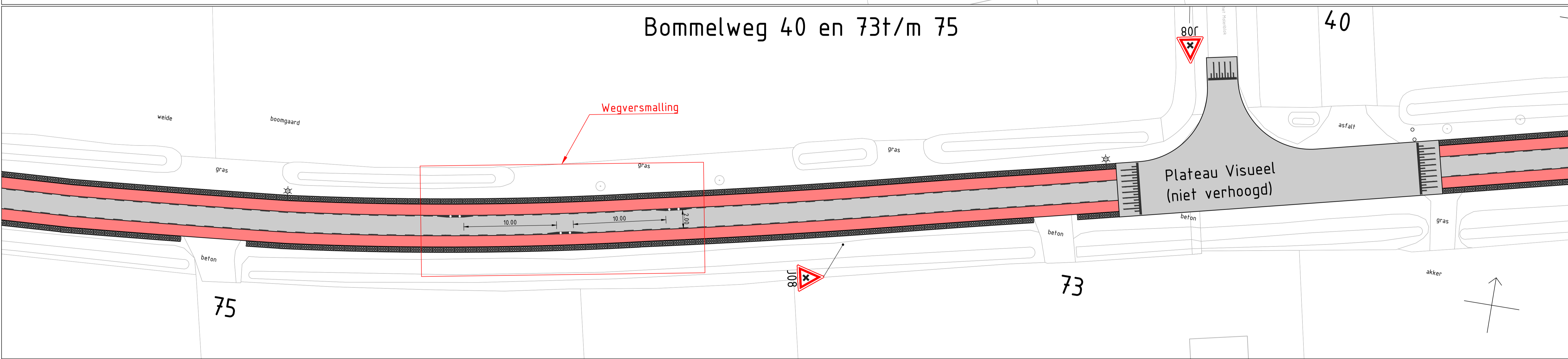


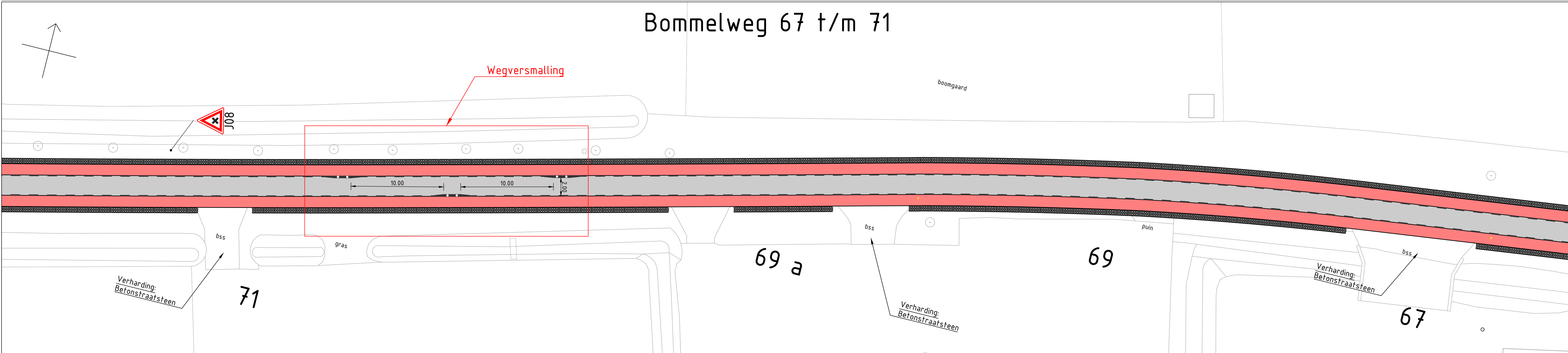
Bommelweg 77



Bommelweg 40 en 73 t/m 75



Bommelweg 67 t/m 71



LEGENDA

- markering 1-1 0.10
- asfalt
- asfalt filirood
- element SecuBric 60
- opsluitband 120/250
- trottoirband 130/150x250
- brandkraan met gele driehoek markering op rijbaan
- bk
- bestaande lichtmast
- Verkeersbord J08: waarschuwing gevaarlijk kruispunt
- Verkeersbord J38: waarschuwing drempel
- Verkeersbord J17: waarschuwing wegversmalling

OPMERKINGEN

- referentiestelsel Nederland RD/NAP
- maten in meters, tenzij anders vermeld
- peilmaten in meters t.o.v. NAP, tenzij anders vermeld
- diameters in millimeters, tenzij anders vermeld
- materiaalmaten in millimeters, tenzij anders vermeld

I H G F E D C B A		GEMEENTE TIEL	Afdeling Stadsbeheer tel. 0344 637111 fax 0344 637293
	Achterweg 2 - Postbus 6325, 4000 HH Tiel		
Bommelweg Nota			
Wegvak Bredestraat - Zeekade			
Reconstructie en bermverharding			
Schaal :	Getekend : AB	Project Nr. :	Archief Nr. :
Datum :	02-11-2021	Aantal bladen : 6	Blad: 2
Wijzigingen	Formaat :	Aldeling : LWD	Tekening Nr. : 2021-031