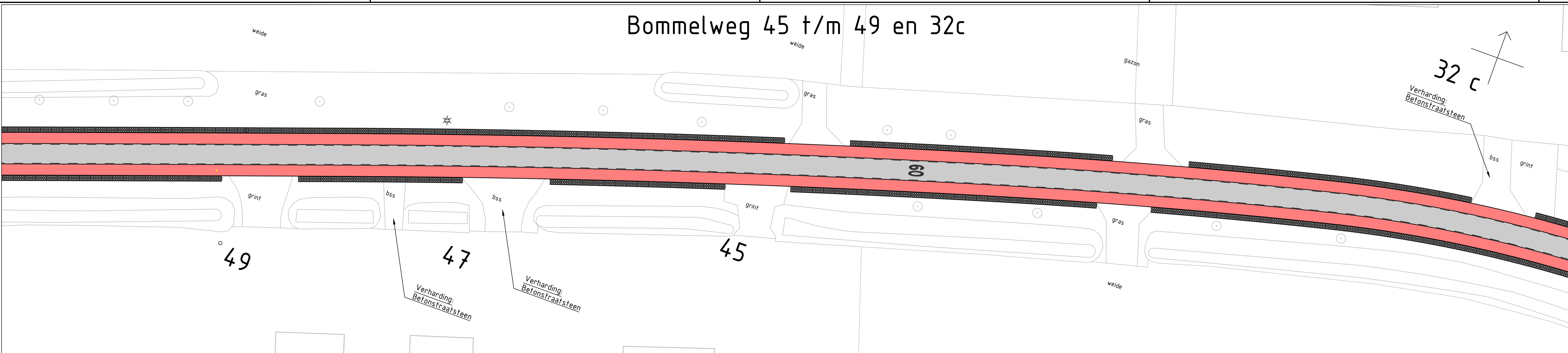
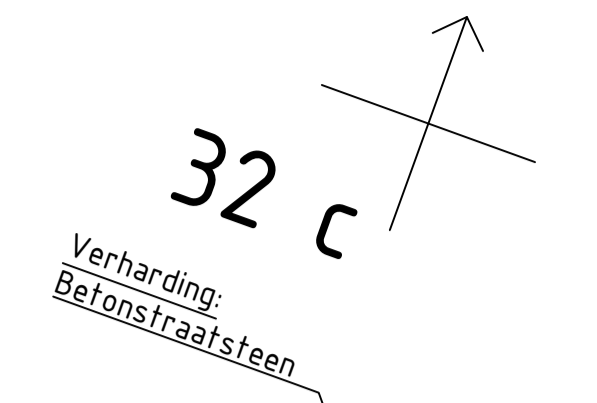
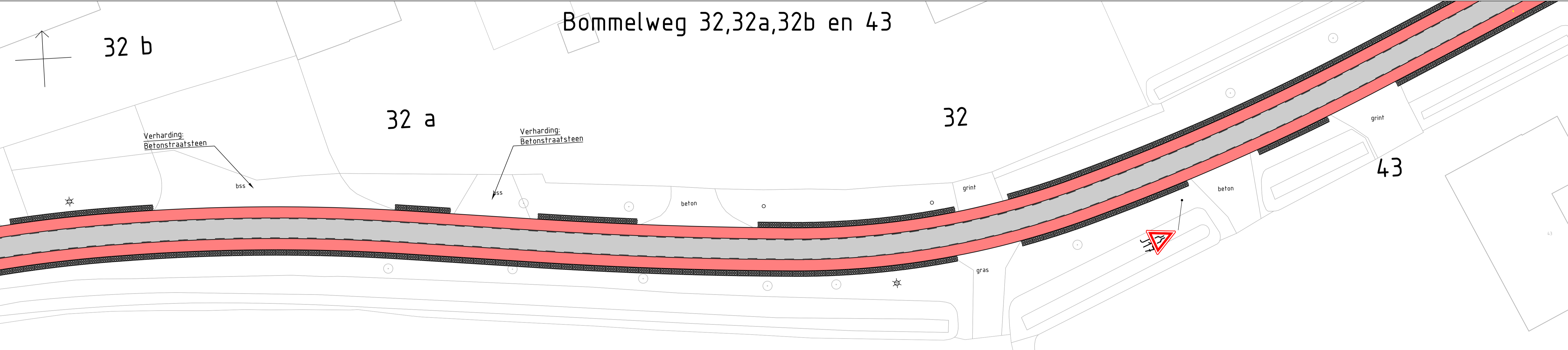


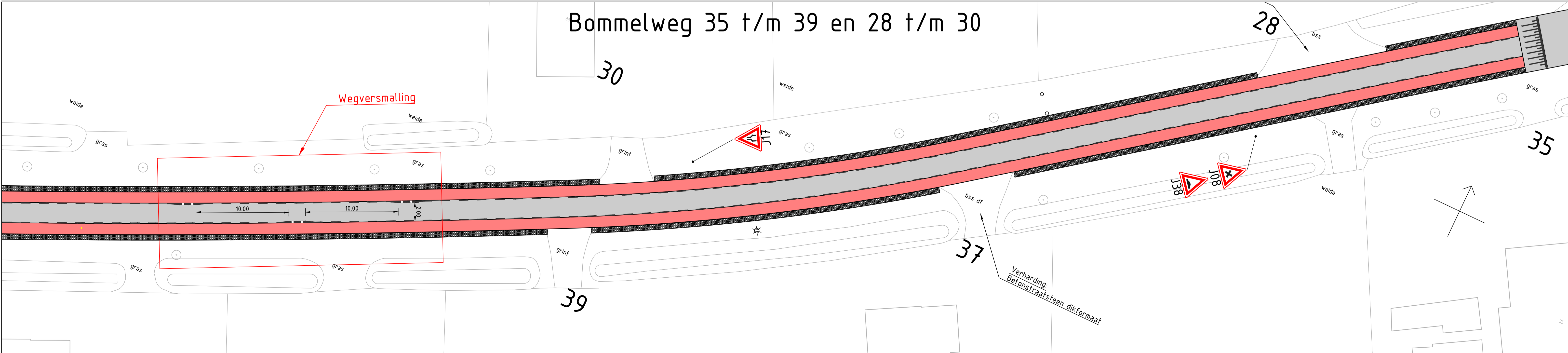
Bommelweg 45 t/m 49 en 32c



Bommelweg 32,32a,32b en 43



Bommelweg 35 t/m 39 en 28 t/m 30



LEGENDA

- markering 1-1 0.10
- asfalt
- asfalt filirood
- element SecuBric 60
- opsluitband 120/250
- trottoirband 130/150x250
- brandkraan met gele driehoek markering op rijbaan
- bestaande lichtmast
- Verkeersbord J08: waarschuwing gevaarlijk kruispunt
- Verkeersbord J38: waarschuwing drempel
- Verkeersbord J17: waarschuwing wegversmalling

OPMERKINGEN

- referentiestelsel Nederland RD/NAP
- maten in meters, tenzij anders vermeld
- peilmaten in meters t.o.v. NAP, tenzij anders vermeld
- diameters in millimeters, tenzij anders vermeld
- materiaalmaten in millimeters, tenzij anders vermeld

	GEMEENTE TIEL	Afdeling Stadsbeheer tel. 0344 637111 fax 0344 637293
	Achterweg 2 - Postbus 6325, 4000 HH Tiel	
Bommelweg Nota		
Wegvak Bredestraat - Zeekade		
Reconstructie en bermverharding		
Schaal :	Project Nr. :	Archief Nr. :
Getekend: AB	Bestek Nr. :	
Datum : 02-11-2021	Aantal bladen : 6	
Formaat :	Aldeling : LWD	
Wijzigingen	Blad: 4	Tekening Nr. : 2021-031